ПОЛЬЗОВАТЕЛЬСКИЕ ПРОДУКТЫ

Новая реализация подсистемы для работы с пользовательскими информационными продуктами в системах семейства «Созвездие-Вега»

Прошин А.А. (1), Константинова А.М. (1), Кашницкий А.В. (1)
(1) Институт космических исследований РАН, Москва, Россия

TIFF

Описание

В системах доступа к спутниковым данным возможность работы с загружаемыми пользователями информационными продуктами является очень востребованной. Особенностью новой реализации является возможность работы с пользовательскими продуктами в двух режимах. Пользователь может загрузить данные для личного использования, а может подать заявку на их публикацию. В случае одобрения этой заявки загруженные пользователем информационные продукты будут доступны всем пользователям соответствующего интерфейса.

UNISAT

загрузка продукта

форма загрузки

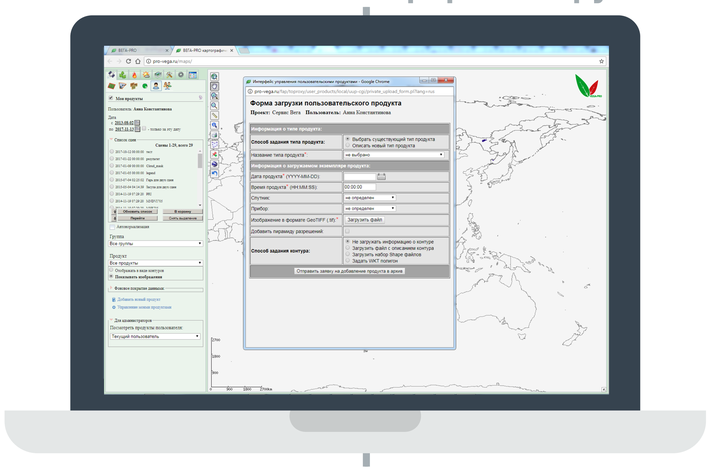

Мои продукты

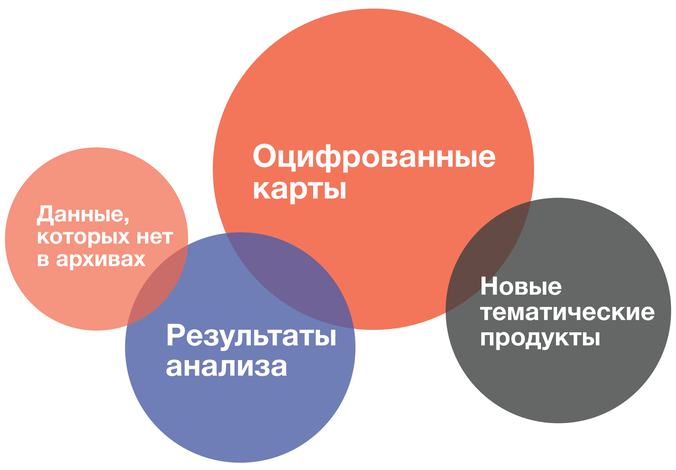

подача заявки на публикацию

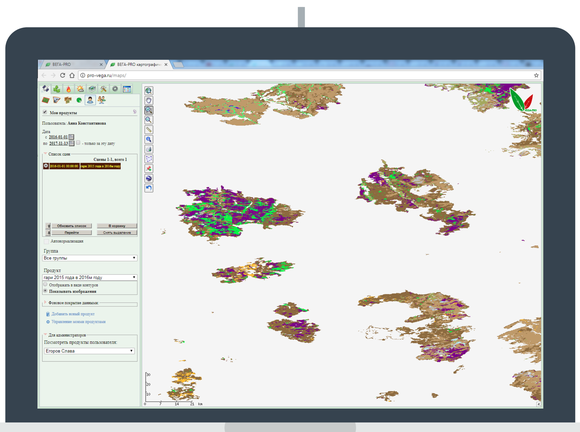

GEOSMIS

мои продукты

Опубликованные продукты

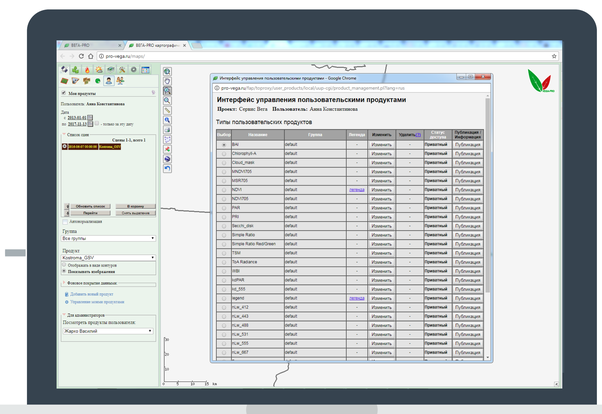

интерфейс управления

UNISAT

Унифицированная технология ведения архивов спутниковых данных, разработанная в ИКИ РАН

GEOSMIS

Универсальная технология построения интерфейсов работы с пространственной информацией в системах дистанционного мониторинга.

Анализ

Кроме просмотра загруженных данных в различных режимах, пользователь может проанализировать их совместно с другими данными, доступными в картографическом интерфейсе, а также воспользоваться реализованными в интерфейсе инструментами для анализа и обработки данных.

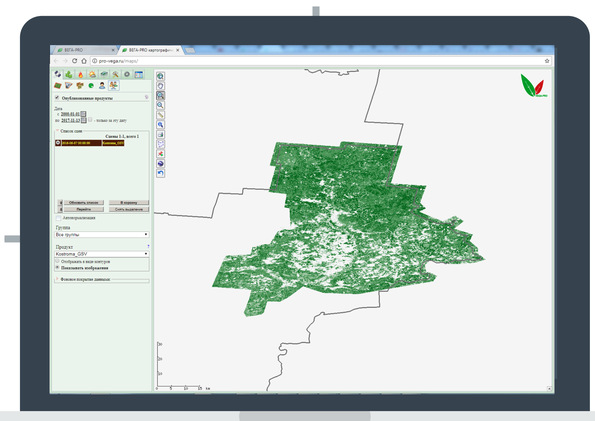

опубликованные продукты

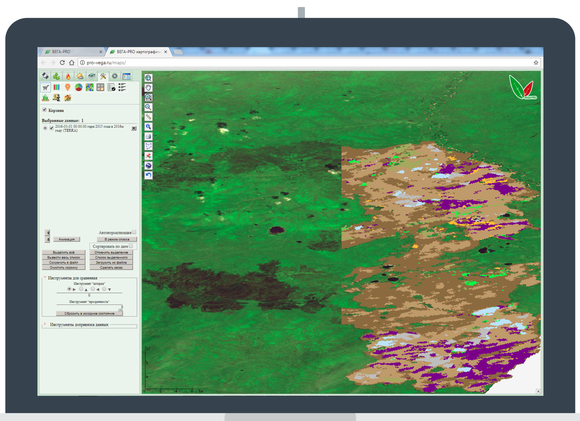

анализ данных

3300 продуктов

200 опубликованных продуктов

15 пользователей

© Учреждение Российской академии наук Институт космических исследований РАН (ИКИ РАН)
Отдел технологий спутникового мониторинга
117810 Москва, Профсоюзная ул. 84./32, тел.:(495) 333-53-13, факс:(495)9133040, e-mail: info@smis.iki.rssi.ru

2017 г.

ИКИ
ИНСТИТУТ КОСМИЧЕСКИХ ИССЛЕДОВАНИЙ РАН