

Особенности изменения радиояркой температуры спутника SMAP от глубины промерзания тундровой почвы на тестовых участках НПР

Музалевский К.В.¹, Котов П.И.², Каравайский А.Ю.¹,
Фомин С.В.¹

¹Институт физики им. Л.В. Киренского Сибирского отделения
Российской академии наук - обособленное подразделение
ФИЦ КНЦ СО РАН, г. Красноярск

²Заполярный государственный университет им. Н.М.
Федоровского, г. Норильск

rsdkm@ksc.krasn.ru

I. Введение

Определение глубины оттаивания почвогрунтов в зоне вечной мерзлоты до сих пор остается не решенной проблемой с использованием спутниковых наблюдений радиояркостной температуры.

Вместе с тем, данная информация может существенно увеличить точность оценки стоков и источников углекислого газа и метана в северных широтах за счет почвенной компоненты, а также проводить дистанционные оценки термического состояния деятельного слоя вечной мерзлоты.

В данной работе исследовалась зависимость радиояркостной температуры, измеренной спутником SMAP на частоте 1,4 ГГц на горизонтальной и вертикальной поляризации, от глубины промерзания деятельного слоя почвы на тестовых участках вблизи аэропорта Алыкель и пос. Кайеркан, Норильского промышленного района.

II. Методы и результаты исследования

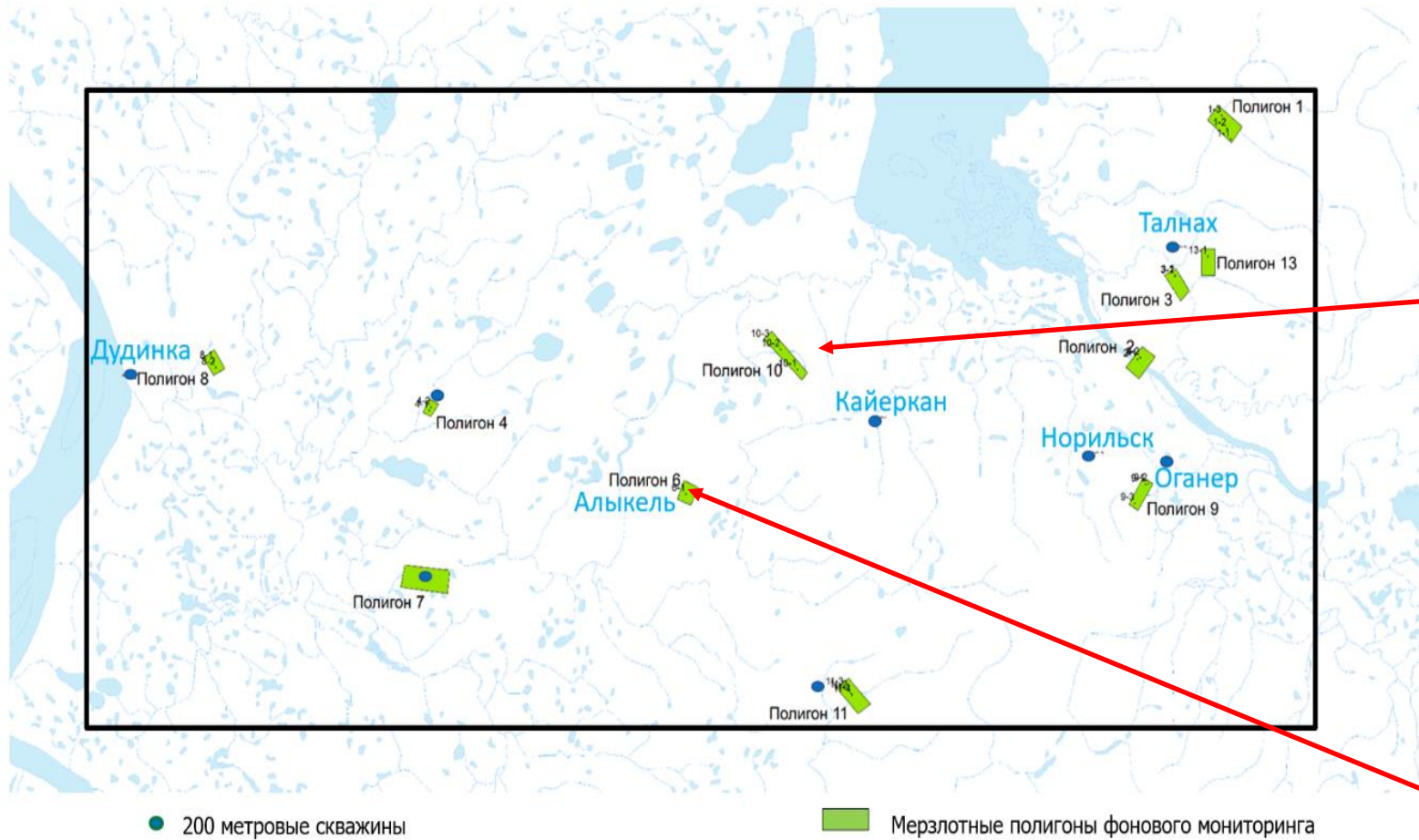


Рис. 1. Расположение тестовых участков Алыкель (полигон 6) и Кайеркан (полигон 10) на территории Норильского промышленного района. Фотографии характерных ландшафтов на месте.

II. Методы и результаты исследования

Глубина промерзания деятельного слоя определялась положением нулевой температуры в вертикальном профиле по данным термометрических кос (термоизоплеты см. ниже), установленных на тестовых участках. В качестве спутниковых данных использовался набор с улучшенным пространственным разрешением 9км (L1C_TV_E). Период исследования относится к осени 2024г.

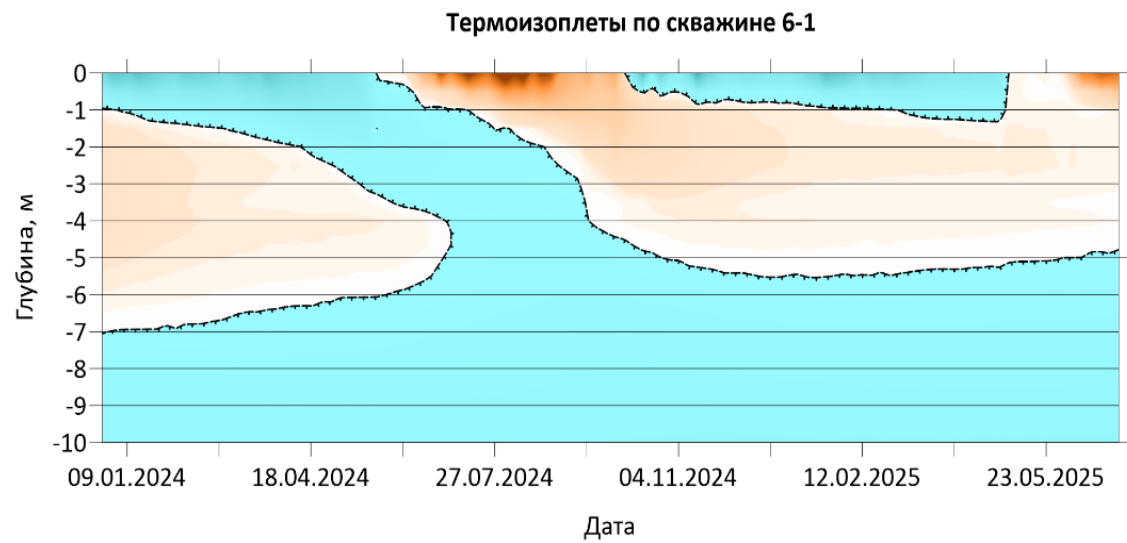


Рис.2а. Алыкель (полигон 6)

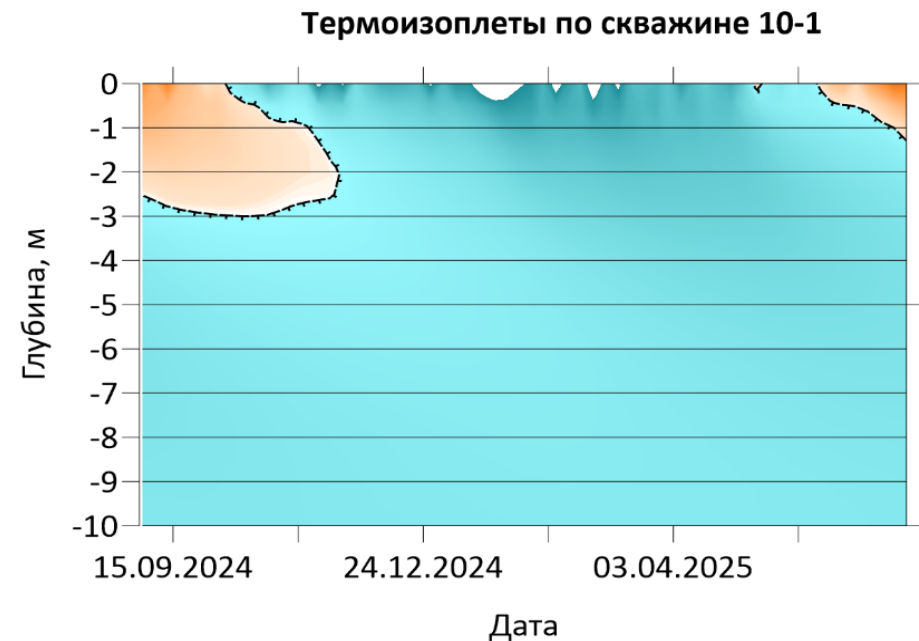
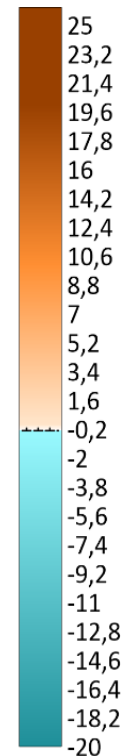
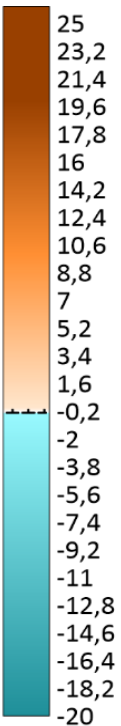


Рис. 2б. Кайеркан (полигон 10)



II. Методы и результаты исследования

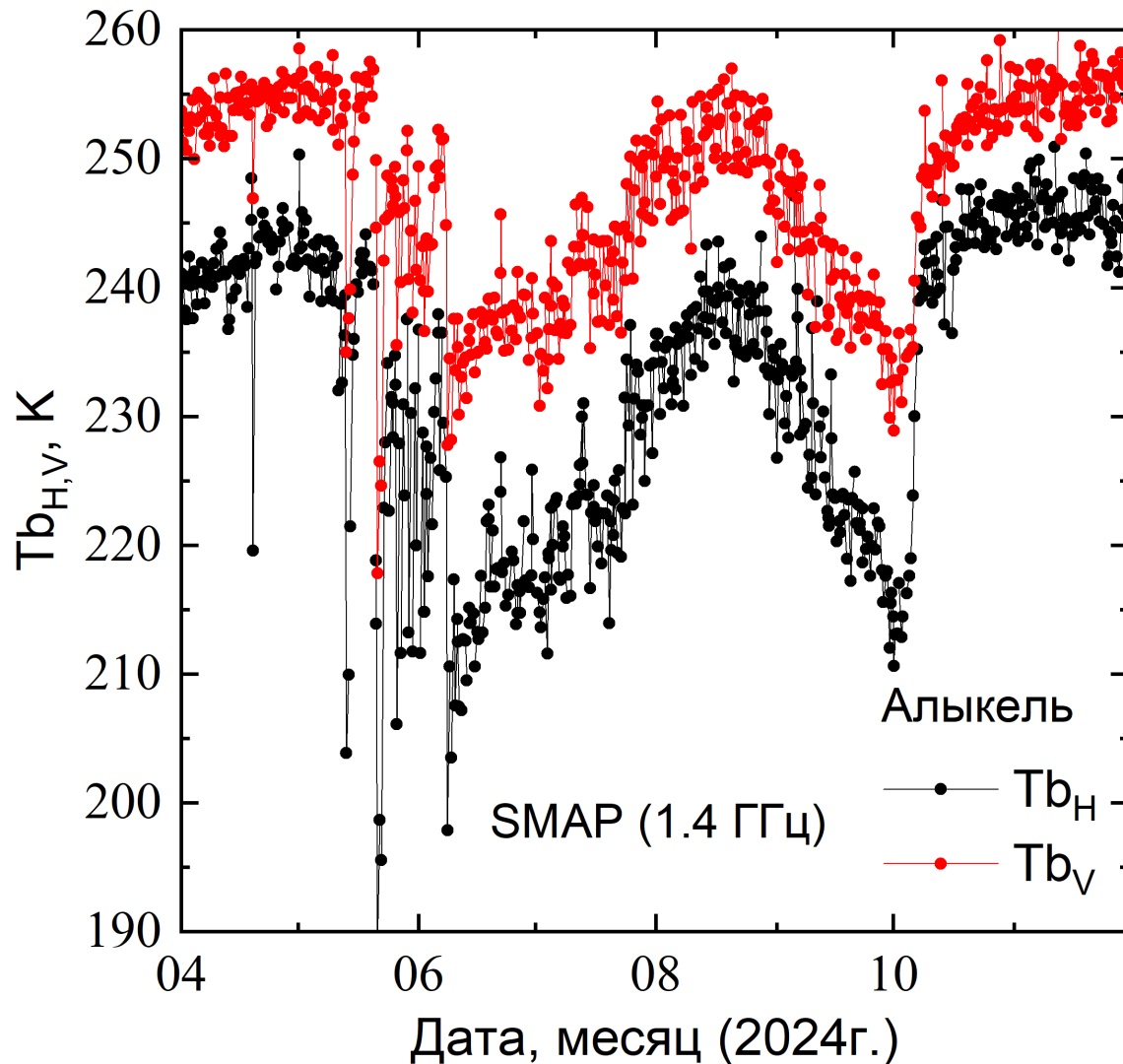


Рис. 3. Временные ряды радиояркостной температуры, измеренной SMAP на частоте 1.4 ГГц на горизонтальной (T_{bH}) и вертикальной (T_{bV}) поляризациях для тестового участка Алыкель в 2024г. Начало замерзания почвенного покрова начинается примерно 2-3 октября.

II. Методы и результаты исследования

В ходе промерзания деятельного слоя до глубины 1 м на тестовых участках обнаружен экспоненциальный рост радиояростной температуры с 211 К и 230 К до 243 К и 251 К, соответственно на горизонтальной и вертикальной поляризации (см. рис. 4).

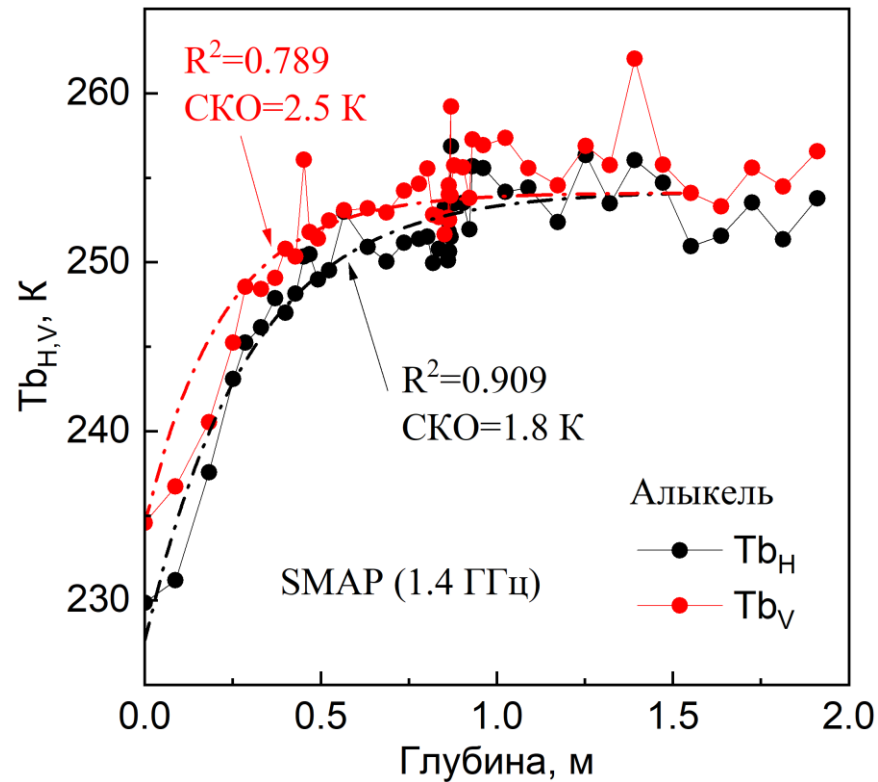


Рис. 4а.

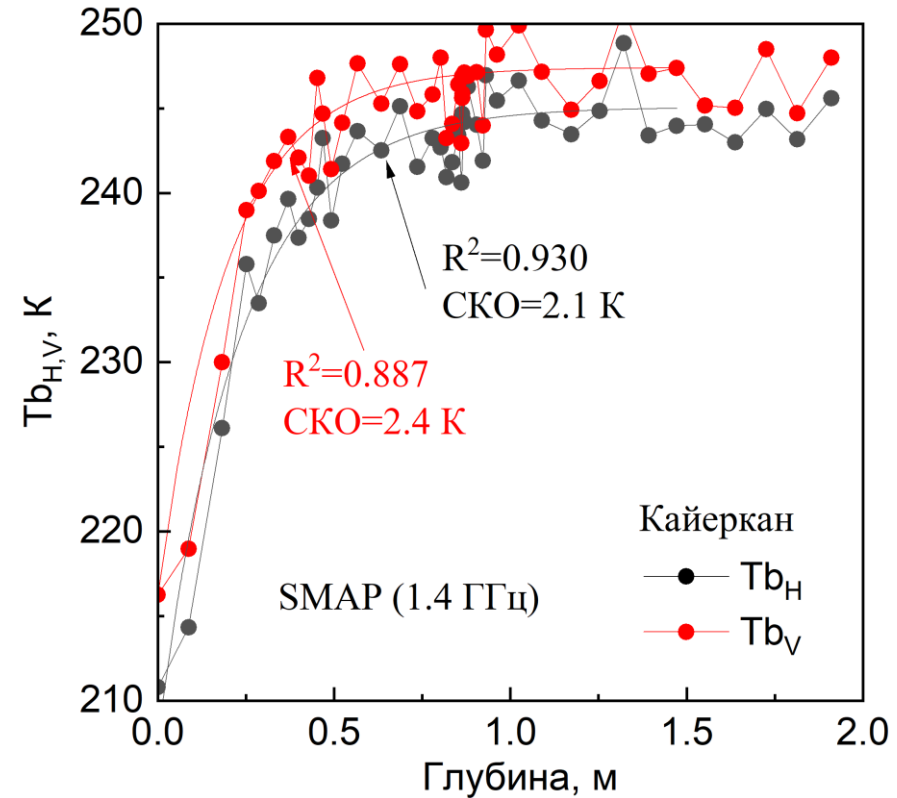


Рис. 4б.

II. Методы и результаты исследования

Эти зависимости радиояростной температуры от глубины промерзания деятельного слоя с коэффициентом детерминации 0,80-0,93 описываются экспоненциальными функциями. Эффективная толщина зондирования глубины промерзания деятельного слоя составила порядка 23-28 см (по уровню насыщения радиояростной температуры в e раз).

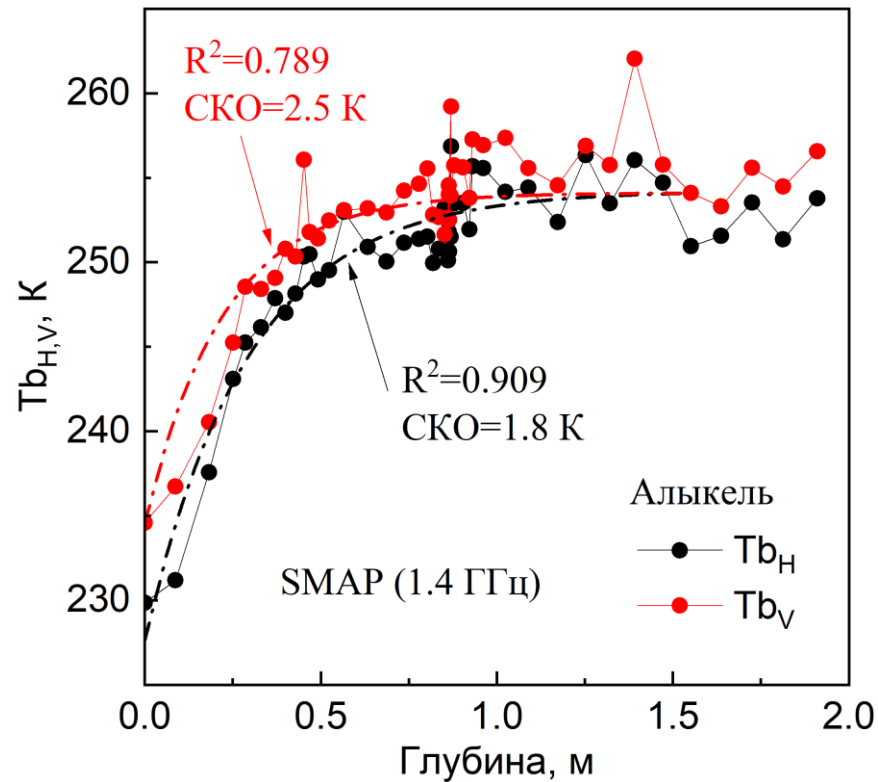


Рис. 4а.

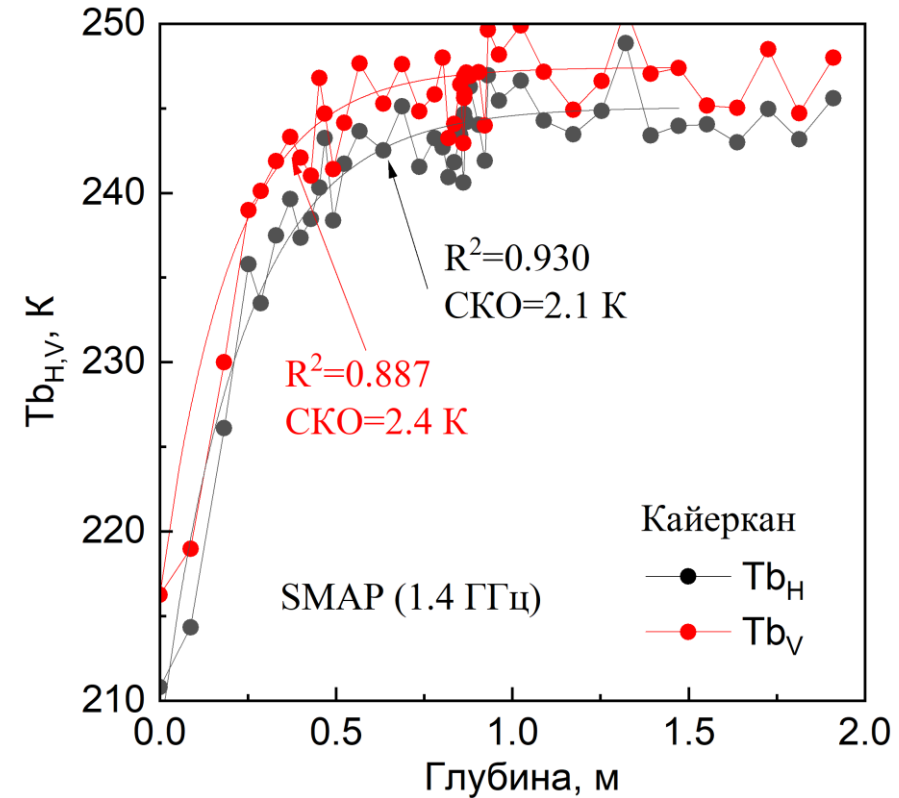


Рис. 4б.

III. ЗАКЛЮЧЕНИЕ

- Для некоторых тестовых участков Норильского промышленного района были установлены экспоненциальные зависимости увеличение радиояркостной температуры, измеренной спутником SMAP на вертикальной и горизонтальной поляризации в зависимости от глубины промерзания деятельного слоя.
- При этом эффективная глубина зондирования составила не более 30см.
- Установленные зависимости нуждаются в дальнейшей проверке для других тестовых участков, а также для более представительного периода наблюдений.

Спасибо за внимание!